





**Legend**

- Confine comunale 02\_12\_2009
- elettrica
- elettrica previsione
- fognatura
- fognatura previsione
- gas
- gas previsione
- idrico
- idrico previsione
- telecomunicazioni
- telecomunicazioni previsione
- Ambiti di trasformazione prod
- Ambiti di trasformazione produttivi soggetti a preventiva variazione del PTCP
- Ambiti di trasformazione resid. soggetti a preventiva variazione del PTCP
- ambiti di trasformazione res


 COMUNE DI BONATE SOPRA PROVINCIA DI BERGAMO

# PGT

PIANO DI GOVERNO DEL TERRITORIO

PIANO URBANO  
GENERALE DEI  
SERVIZI DEL  
SOTTOSUOLO

SCELTE DI PIANO:  
LINEE DI  
INFRASTRUTTURAZIONE  
DEI SOTTOSERVIZI

SCALA 1:5000  
GENNAIO 2011

PROGETTISTI URB. M. BASSI ARCH. R. GALUZZI AGR. A. MARSA SALUZZO ARCH. R. PELLICIONI ING. S. QUINZI	IL RESPONSABILE DEL PROCEDIMENTO	IL SEGRETARIO COMUNALE
ADDIZIONE	APPROVAZIONE	PUBBLICAZIONE