











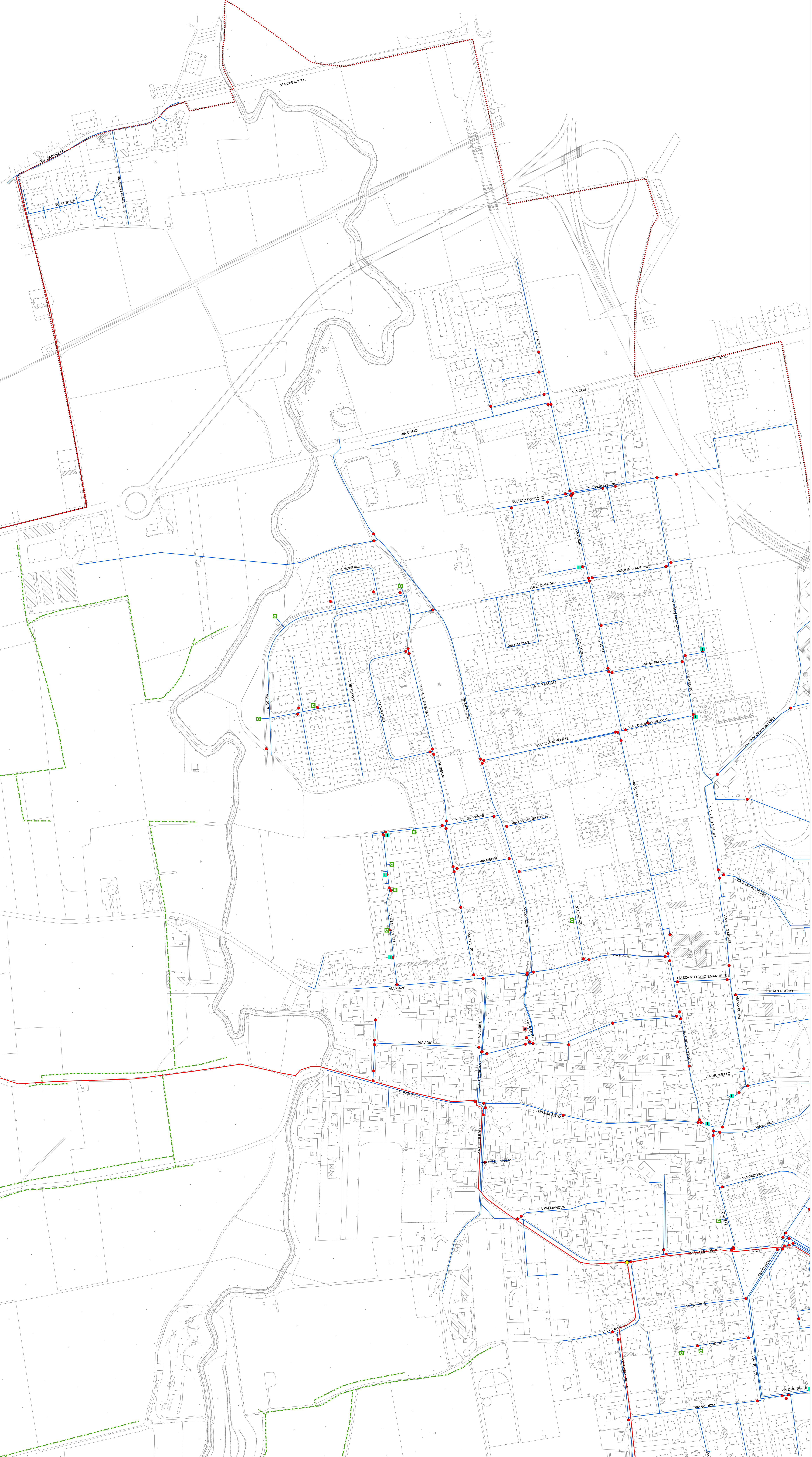



Legenda

-  Confine comunale
-  Rete di approvvigionamento idrico
-  Rete irrigua - Consorzio di Bonifica della Media Pianura Bergamasca
-  Consorzio Bonate Sotto - Presezzo - Locate
-  Acquedotto Pianura Bergamasca (APB)
-  Valvola
-  Punto di prelievo
-  Contatore
-  Idrante
-  Pozzo in disuso
-  Pozzo in esercizio
-  Serbatoio



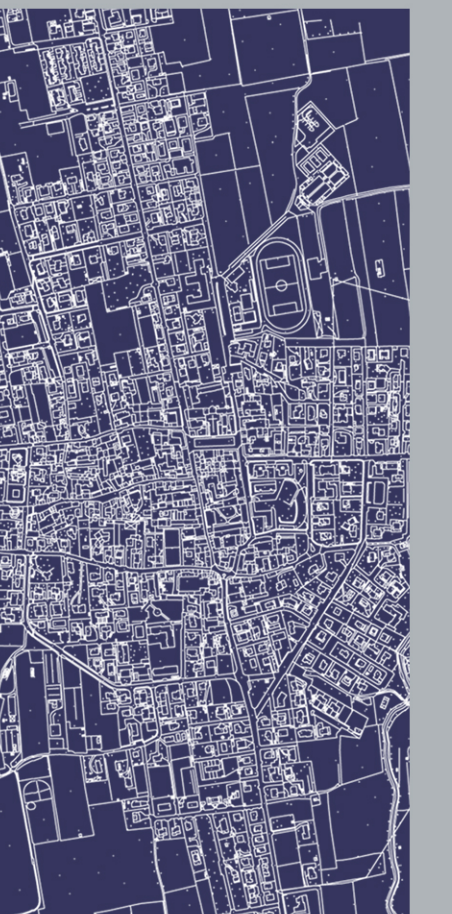




COMUNE DI BONATE SOPRA - PROVINCIA DI BERGAMO

PGT

PIANO DI GOVERNO DEL TERRITORIO

**PIANO URBANO
GENERALE DEI
SERVIZI DEL
SOTTOSUOLO**

RETE DI
APPROVVIGIONAMENTO
IDRICO:
- USO IDRONEFABILE
- USO IRRIGUIO

SCALA 1:2000
GIUGNO 2014

PROGETTISTI ING. M. BIANCHI ING. G. BIANCHI ARCH. A. BIANCHI ING. S. BIANCHI ING. S. BIANCHI ING. S. BIANCHI ING. S. BIANCHI	R. BERGAMO ING. RESPONSABILE DEL PROCEDIMENTO	D. SERBATOLO DIRIGENTE DIPARTIMENTO
Approv.	Approvazione	Pubblicazione

2a