

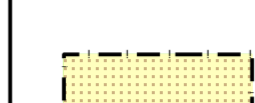






Legenda

L. 183/99, art. 17: delimitazione fasce fluviali P.A.I.- Flume Brembo

-  Limite esterno fascia A - fascia di deflusso della piena
-  Limite esterno fascia B - fascia di esondazione
-  Limite esterno fascia C - area di inondazione per piena catastrofica

R.D. 523/1904, R.D. 368/1904, D.G.R. 7868/2002 e successive integrazioni

-  Reticolo Idrico Principale e relativa fascia di rispetto (ampiezza 10 m misurata dal piede arginale esterno o dalla sommità della sponda incisa) entro cui vige la normativa prevista dal R.D. 523/1904
-  Reticolo Idrico Minore e relativa fascia di rispetto (ampiezza 5 e 10 m misurata dal piede arginale esterno o dalla sommità della sponda incisa) entro cui vige la normativa prevista dal R.D. 368/1904
-  Area demaniale individuata su mappa catastale
-  Tratto di canale intubato



Eltropi Massimo *Caldarelli Renato*



Via Giorgio e Guiso Paglia, n. 21 - 24121 BERGAMO - e-mail: bergamo@euvegeo.net
Tel. +39 035 248899 - +39 035 271210 - fax: +39 035 211236

Provincia di Bergamo
COMUNE DI BONATE SOPRA



INDIVIDUAZIONE DEL RETICOLO IDRICO MINORE ED ESERCIZIO DELL'ATTIVITA' DI POLIZIA IDRAULICA DI COMPETENZA COMUNALE
(ai sensi della D.G.R. 7868/2002 e successiva modifica con D.G.R. 13950/2003)

Individuazione del reticolo idrico minore e delle fasce di rispetto su base AFG
scala 1:5.000

TAV. 2A

Bergamo, Marzo 2009