

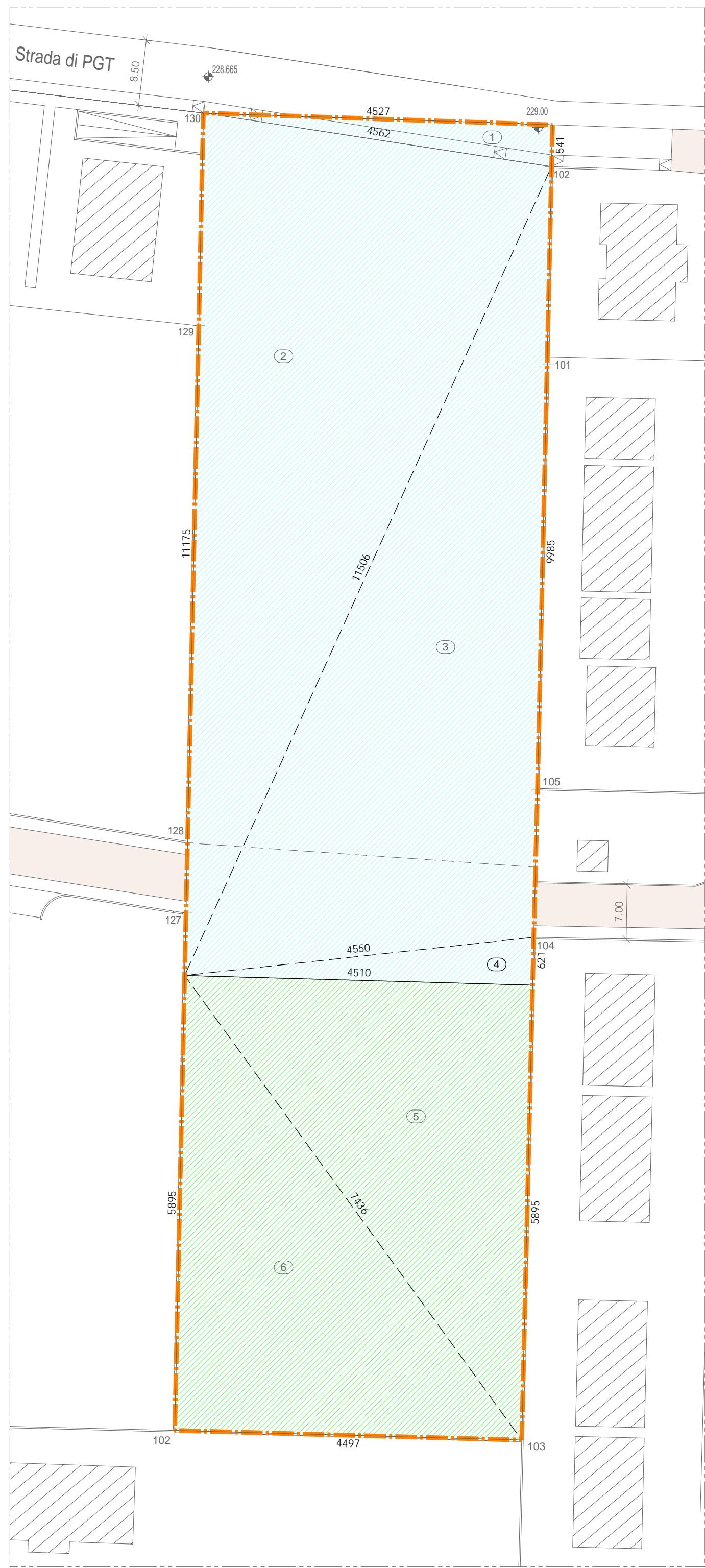
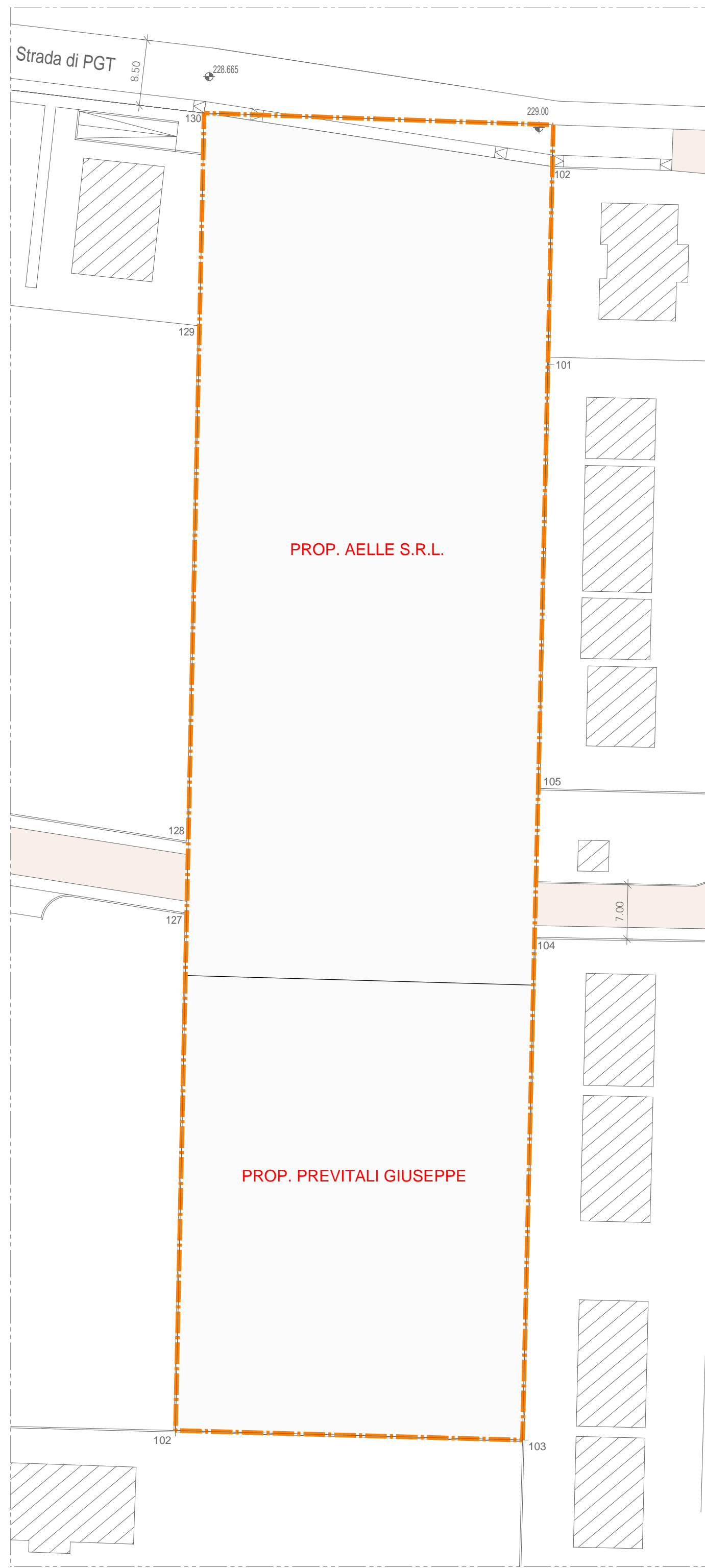
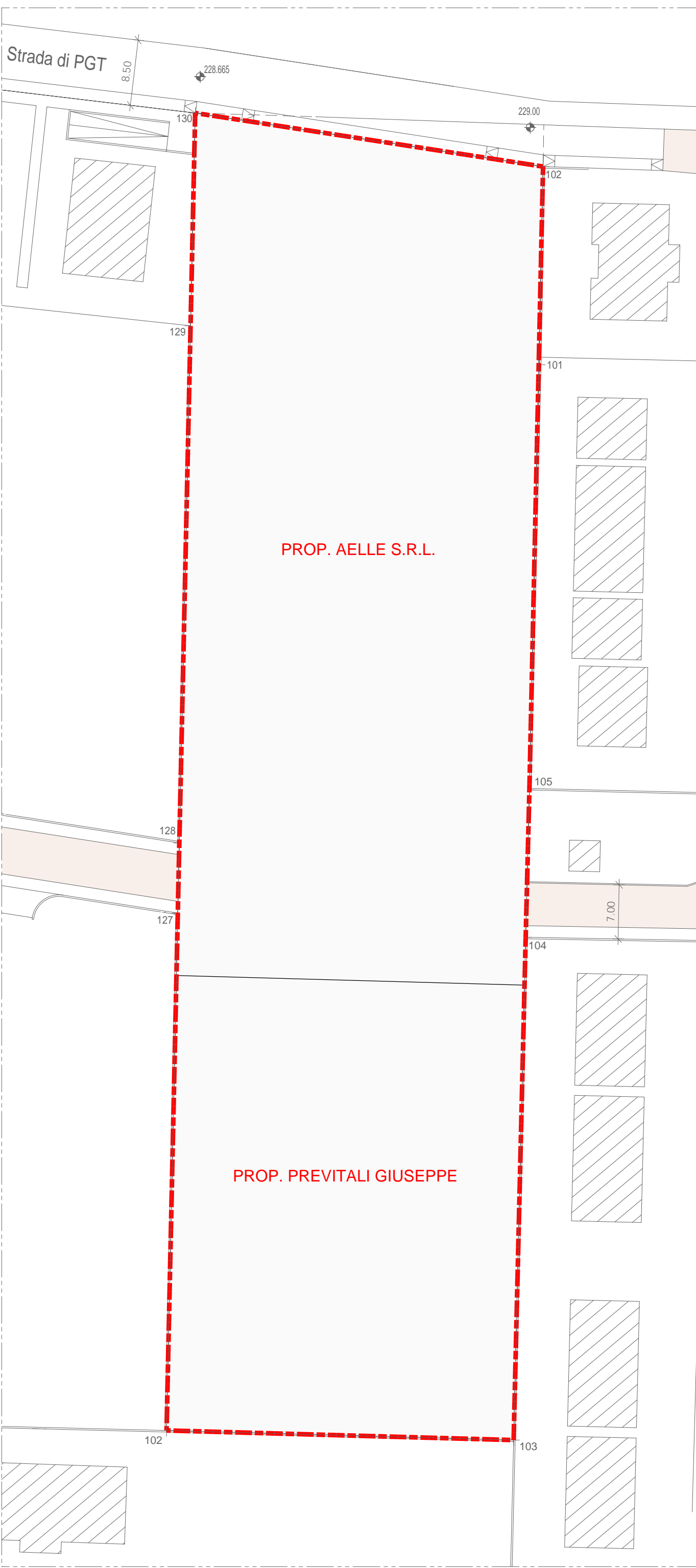
LEGENDA:

- - - LIMITE DI A.T.R. 4 COME DA P.G.T.
- · - · - LIMITE DI A.T.R. 4 COME DA PROPOSTA

CALCOLO SUPERFICIE LOTTO *Formula di Erone*

- PROPRIETA' AELLE S.R.L.
- 1) $48,150 \times (48,150 - 45,270) \times (48,150 - 5,410) \times (48,150 - 45,620) = \text{mq. } 122,454$
- 2) $136,215 \times (136,215 - 45,620) \times (136,215 - 111,750) \times (136,215 - 115,060) = \text{mq. } 2527,224$
- 3) $130,205 \times (130,205 - 115,060) \times (130,205 - 99,850) \times (130,205 - 45,500) = \text{mq. } 2251,739$
- 4) $48,405 \times (48,405 - 45,500) \times (48,405 - 6,210) \times (48,405 - 45,100) = \text{mq. } 140,034$
- PROPRIETA' PREVITALI GIUSEPPE
- TOTALE = mq. 5041,45**
- 5) $89,205 \times (89,205 - 45,100) \times (89,205 - 58,950) \times (89,205 - 74,360) = \text{mq. } 1329,313$
- 6) $89,140 \times (89,140 - 74,360) \times (89,140 - 58,950) \times (89,140 - 44,970) = \text{mq. } 1325,467$
- TOTALE = mq. 2654,78**

TOTALE SUPERFICIE ATR 4 = mq. 7696,23



COMUNE DI BONATE SOPRA - Provincia di BERGAMO

**PIANO ATTUATIVO
A.T.R. n° 4**

Committente :
AELLE S.R.L. / PREVITALI GIUSEPPE

Oggetto Allegato :
PLANIMETRIA DI RILIEVO E MISURAZIONE DELL'AREA

scala
1:500

Febbraio 2012

Tavola
2

PROGETTISTA :
Dott. Ing. QUADRI GIORDANO - Iscrizione Ordine n. 1455
Piazza Trieste n. 6 - Mozzo - Tel. 035611980 / Fax. 0354155816 - e-mail : quadri@ingegneriaeservizi.com

COLLABORATORI :
STUDIO GEOMETRI ASSOCIATI LORENZI ROBERTO e GIOVANNI
Via F. D'ASSISI n. 18 - Bonate Sopra - Tel. 0354943003 / Fax. 0354942507 - e-mail : info@ste-lorenzi.it

PLANIMETRIA GENERALE DA P.G.T. scala 1:500

PLANIMETRIA GENERALE (PROPOSTA A.T.R.) scala 1:500

MISURAZIONE AREA DI PROPRIETA' scala 1:500