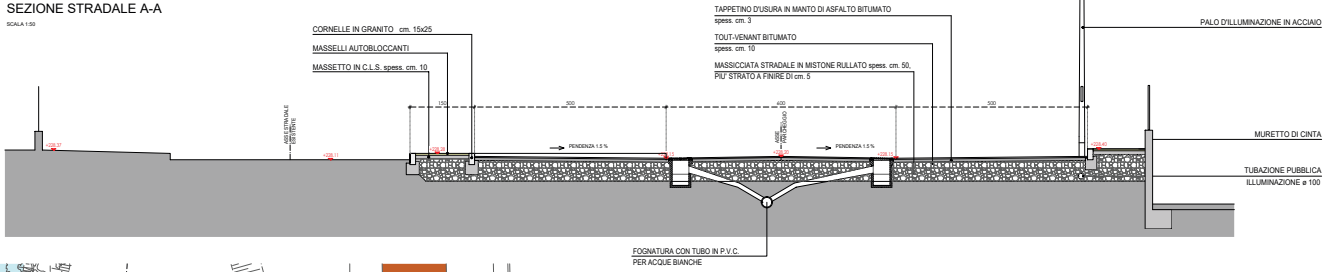


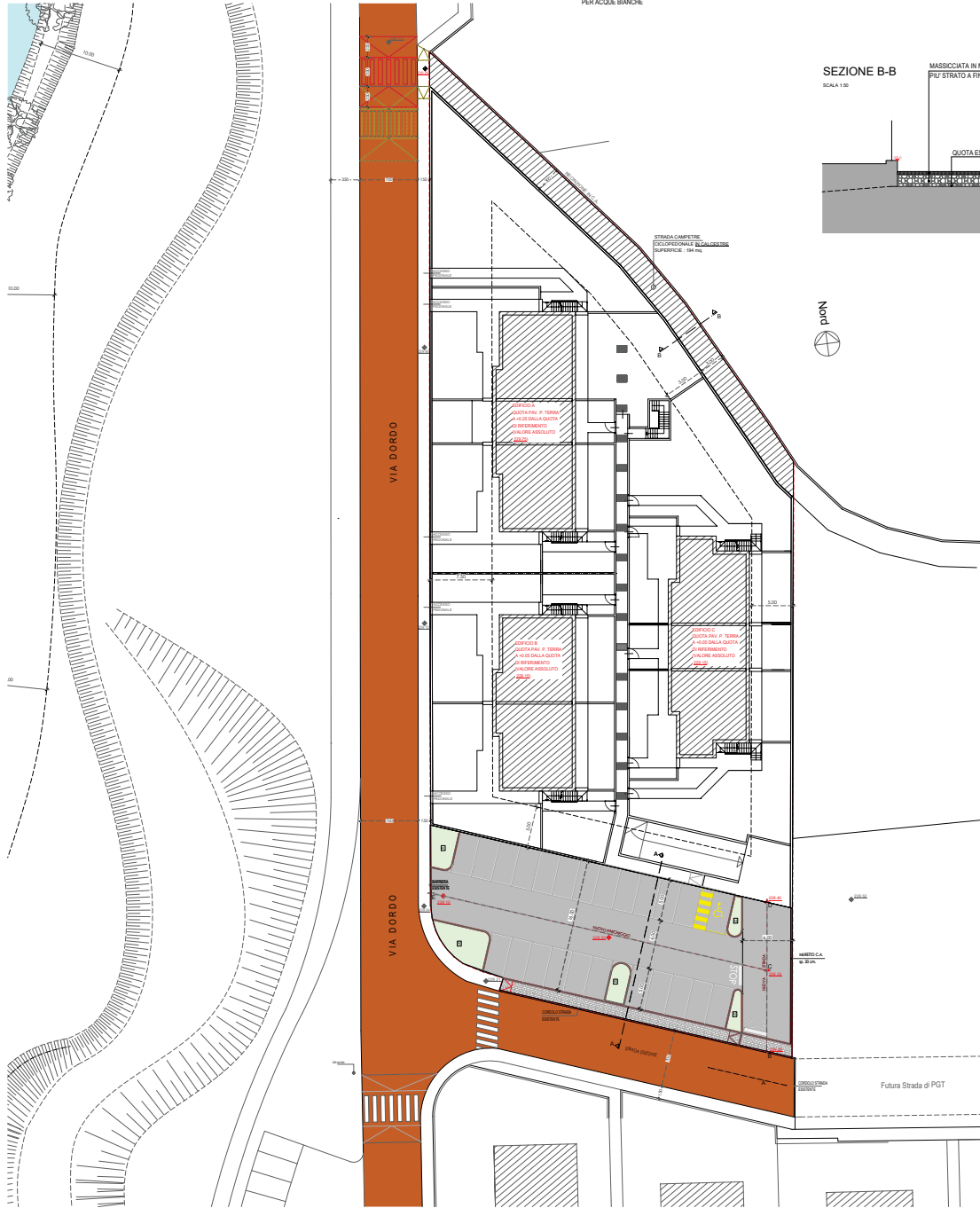
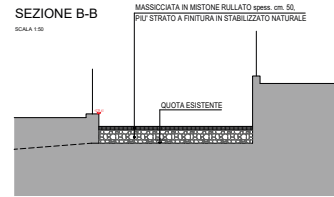
SEZIONE STRADALE A-A

SCALA 1:50



SEZIONE B-B

SCALA 1:50



LEGENDA:

- MARCIAPIEDE CON MASSETTO IN C.L.S. E MASSELLI AUTOBLOCCANTI mq. 55,50
- STRADA E PARCHEGGI IN PROGETTO ( IN ASFALTO ) mq. 98,50
- CORNELLA IN GRANITO PER LA DELIMITAZIONE DEI MARCIAPIEDI cm. 15 x 25 IN PROGETTO = ml. 110,00
- PERCORSO CICLOPEDONALE CON MASSICCIATA cm. 35x40 e FINITURA IN STABILIZZATO NATURALE
- RECINZIONE IN C.A. spessore 20 cm.
- NUOVO TRATTO DI STRADA COMUNALE / PARCHEGGIO
- STRADE ESISTENTI
- LIMITE AT 03
- NUOVO ATTRAVERSAMENTO PEDONALE DA REALIZZARE ESTERNO ALL' A.T. 03
- ATTRAVERSAMENTO PEDONALE ESISTENTE DA DEMOLIRE ESTERNO ALL' A.T. 03

COMUNE DI BONATE SOPRA - Provincia di BERGAMO

PIANO ATTUATIVO  
A.T. 03

Comune/ente  
**F.lli Boroni**

Oggetto/Terza  
**OPERE DI URBANIZZAZIONE  
Planimetria Nuova Strada e percorso ciclopedonale**

scala  
1:200

Novembre 2021  
Agg. 10/03/2022 e 04/05/2022

Travata  
**6**

PROGETTISTA:  
Dot. Ing. **QUADRI GIORDANO** - Iscrizione Ordine n. 1455  
Piazza Trieste n. 6 - Monza - Tel. 035811980 / Fax. 0354155316 - e-mail: quadri@ingegneriaservizi.com

COLLABORATORI:  
**GEOMETRA LORENZI ROBERTO** & **GEOMETRA VAVASSORI ANDREA**  
Via F. D'ASSISI n. 12 - Bonate Sopra - Tel. 035643003 / Fax. 035643257 - e-mail: roberto@gea-mercato.it