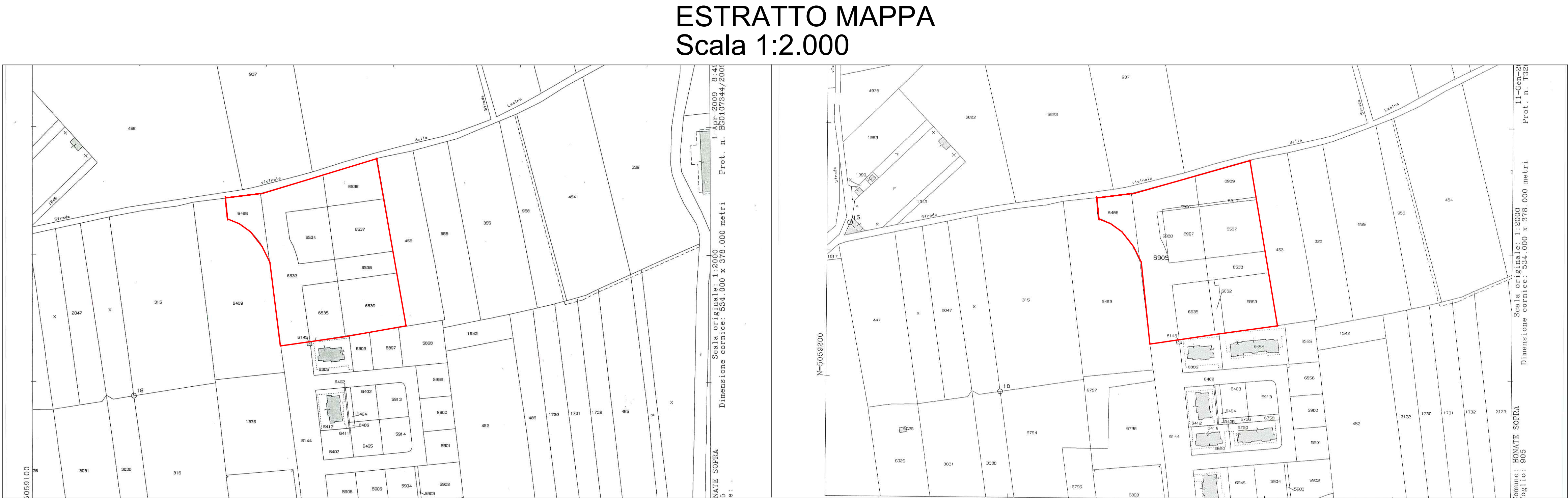




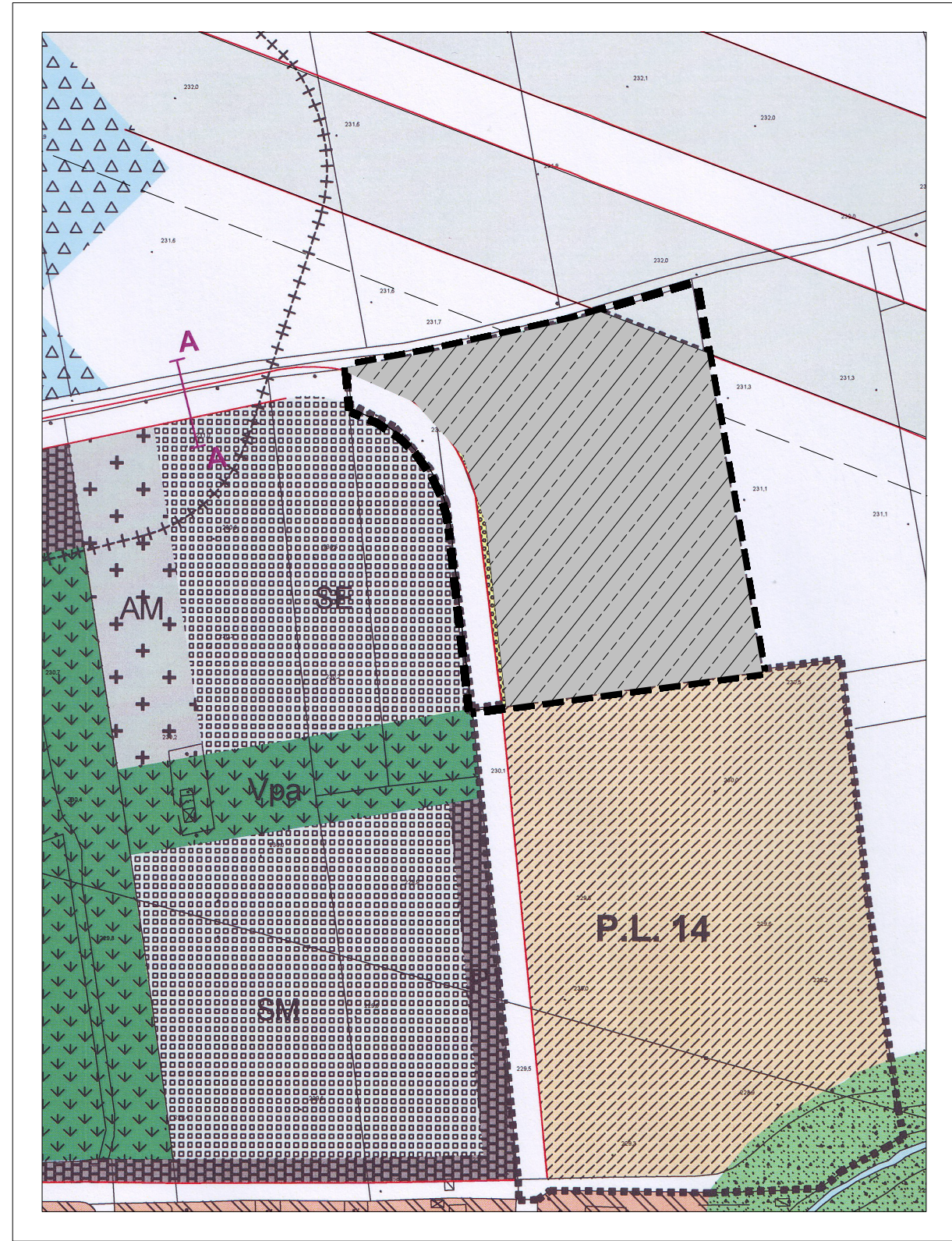
INQUADRAMENTO TERRITORIALE  
Scala 1:10.000



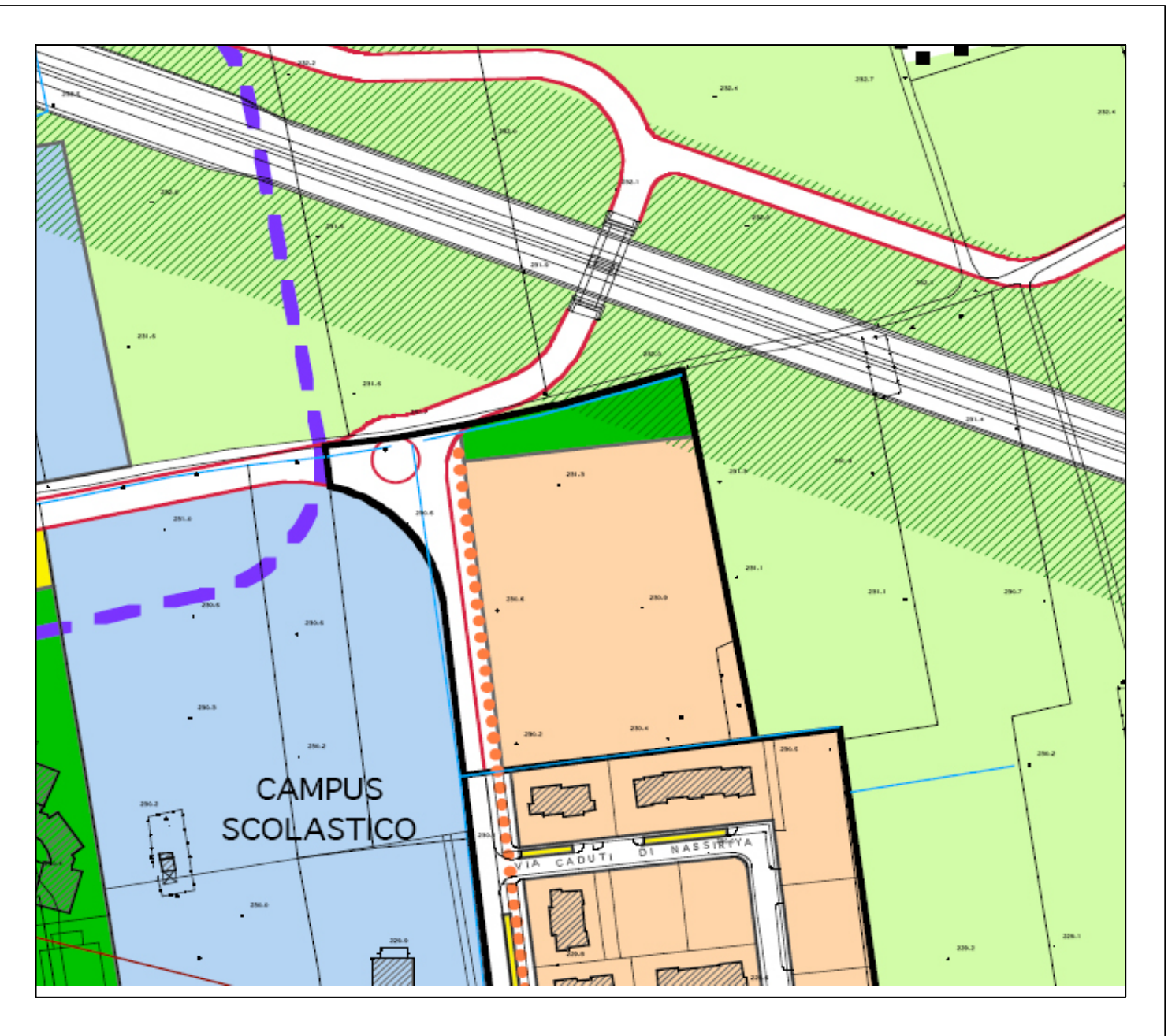
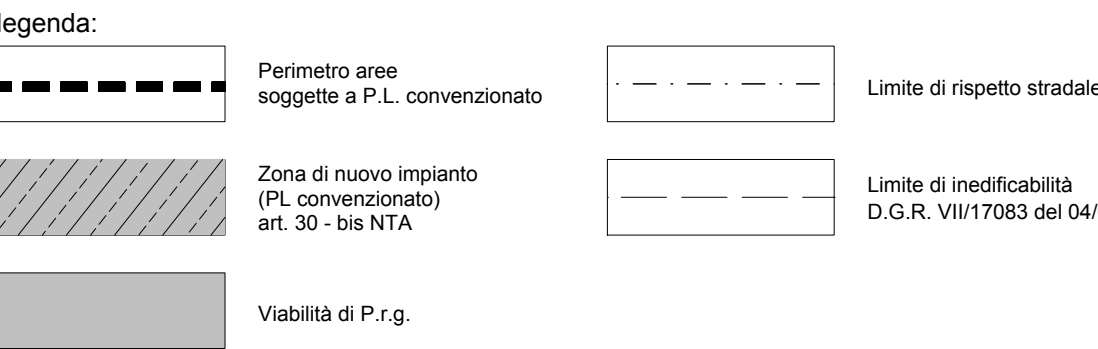
ESTRATTO MAPPA DI PL APPROVATO

ESTRATTO MAPPA VARIANTE AL P.L.

| Mappale  | Proprietà  |
|--|--|
| 6906-6910-<br>6907-6537-<br>6535-6862-<br>6863 | imm. Nuova Domus   |
| 6488-6909-<br>6908-6905-<br>6538               | proprietà<br>imm. Nuova Domus<br>da cedere a<br>Comune di Bonate Sopra |



ESTRATTO DI P.R.G.  
Scala 1:2.000



ESTRATTO DI P.G.T.  
Scala 1:2.000

COMUNE DI BONATE SOPRA (BG)

PIANO DI LOTTIZZAZIONE COMPARTO C.2.2

VARIANTE A PL PER ADEGUAMENTO A PGT

COMMITTENTE: SOCIETA' IMMOBILIARE NUOVA DOMUS s.r.l.

OPERE: OPERE DI URBANIZZAZIONE

gandolfi e mura architetti associati

architettura e urbanistica

Dott. Arch. GIUSEPPE GANDOLFI

Dott. Arch. OMBRETTA MURA

Dott. Arch. ALESSANDRO GANDOLFI

Dott. Arch. ELENA GANDOLFI

Dott. Arch. FRANCESCA GANDOLFI

via ghislanzoni, 41 - bergamo

tel. 035 22 01 50 - fax 035 23 05 25 - e-mail: studio@gandolfimura.it

Scala: 1:10.000  
1:2.000 1:1.000

Tipo tavola: - VARIANTE

data: 13.09.2011

aggiornamenti: 0

disegnato: 01

titolo: INQUADRAMENTO TERRITORIALE  
ESTRATTO MAPPA  
ESTRATTO PRG-PGT