
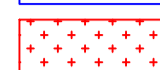





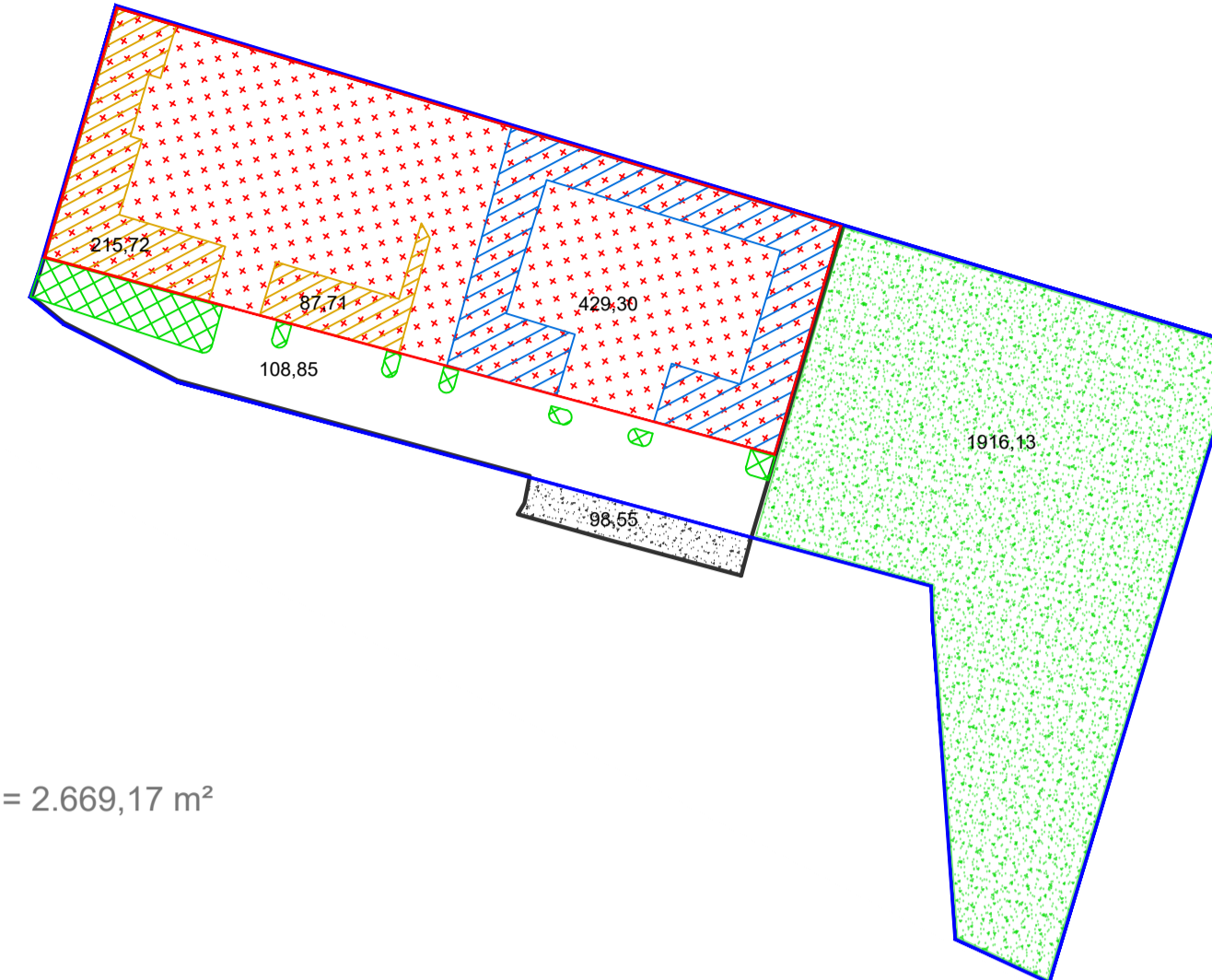


Planimetria generale



Calcolo superficie drenante:

-  Sup. territoriale: 4.386,00 m²
-  Sup. fondiaria: 1.949,95 m²
-  Sup. area occupata dalle opere di urbanizzazione: 98,55 m²
-  Sup. verde pubblico: 1.916,13 m²
-  Sup. dren. lotto A: 303,44 m²
-  Sup. dren. lotto B: 429,30 m²
-  Sup. aiuole: 108,85 m²




Sup. drenante complessiva
 (1.916,13 + 303,44 + 429,30 + 108,85) = 2767,72 m²
 a detrarre sup. O.U. esterne al P.A. (2.767,72 - 98,55) = 2.669,17 m²

Rapporto drenante territoriale
 2.669,17 / 4.386,00 = 60,86 % > 30%


Rapporto drenante fondiaria
 732,74 / 1.949,95 = 37,58 % > 30%

CARPINO

Circonferenza: 14/16 cm , H: 3,5



SAMBUCO
 ESISTENTE
 DA ELIMINARE



ESSENZA DA
 IMPLEMENTARE
 IN AREA PUBBLICA



PHOTINIA
Photinia xfraseri Red Robin

Siepe H: 1,5 m


SIEPE ARBUSTIVA
 IN AREA PRIVATA

CD²E - architetti

COMUNE DI BONATE SOPRA (Località Ghiaie)
 Provincia di Bergamo

oggetto
Progetto Piano Attuativo ATR14 Via Lago Blu

COMMITTENTE
Mazzola Domenico, Mazzola Giuseppina, Mazzola Michele
 Residenza in Bonate Sopra

DATA
 26.10.2020

LIVELLO PROGETTO
DEFINITIVO

SCALA
 1:200

DESCRIZIONE
PROGETTO:
Verde e Segnaletica

TAVOLA
09
 rev.01

Studio CD²E architetti
 Associazione professionale di Elisabetta Dell'Oro e Denri Chiappa
 Sede Lecco: Lecco (LC) 23900 - Via Dell'Isola, 6
 Tel. e fax: 0341 281810 - 0341 471228
 Sede Bergamo: Sotto il Monte Giovanni XXIII (BG) 24039 - Via Ala Guardina, 1
 Tel. e fax: 035 798154
 e-mail: cd2e.architetti@gmail.com

Architetto: Denri Chiappa mobile: 335 8099737
 Architetto: Elisabetta Dell'Oro mobile: 335 8055393
 Collaboratore: Arch. Sergio Preziosi


 www.cd2e-architetti.com

FIRMA E TIMBRO
 DEL TECNICO